



Magazine Costero No. 18— Mes: Septiembre/Octubre 2016
ISSN 2346-1381

CONTENIDO

EDITORIAL	2
URABA: Destino de playa en tiempos de paz Camilo-Mateo Botero Saltaren (cbotero@playascorp.com)	
PLAYA RECOMENDADA	4
Playa urbana municipio de Arboletes Dalgil Stepfanny Mejía (stmejia.turismo@gmail.com)	
NOTA CENTRAL	6
La Colombia del posconflicto es una oportunidad para el desarrollo del producto turístico de Río y Playa en el país Giovanni Benavides (gbenavides@playascorp.com)	
INFORME ESPECIAL	8
La Limpieza de playa como estrategia educativa global María Angela Botero S. (mabotero@playascorp.com)	
ACTIVIDAD EMPRESARIAL	10
Tutoriales GisPort Cristina Pereira Pomarico (cpereira@playascorp.com) Keith Mulford	
ACTIVIDAD ACADÉMICA	12
Barranquilla le abre las puertas a las tecnologías marítimas y fluviales Irenis Ramirez Sierra (irenisramirez@gmail.com)	
NUESTROS ALIADOS	13
Silla Neptune Comfort Beach-Trotters (www.beach-trotters.com)	
BREVES	14
Publicaciones Agenda Convocatoria	

EDITORIAL



PhD. MATEO Botero Saltaren
CEO PlayasCorp

“Afortunadamente los tiempos pasan y las sociedades maduran, abriendo nuevas oportunidades para mejorar las condiciones de vida de la mayoría. Este es el caso de los cuatro municipios costeros del departamento de Antioquia que hacen parte del Golfo de Urabá.”

URABÁ: Destino de playa en tiempos de paz

En Colombia hablar de conflicto armado es una costumbre desde hace más de 50 años. Si bien a primera vista pareciera que este no es un asunto relacionado con las actividades costeras, una mirada más detenida permitirá concluir que sin condiciones de seguridad, simplemente no hay turismo. Esta ha sido la realidad del Golfo de Urabá, en el Caribe sur colombiano, en frontera con Panamá.

Afortunadamente los tiempos pasan y las sociedades maduran, abriendo nuevas oportunidades para mejorar las condiciones de vida de la mayoría. Este es el caso de los cuatro municipios costeros del departamento de Antioquia que hacen parte del Golfo de Urabá. Durante 2016 se ha generado un interés nunca antes visto en esta región por el de-

sarrollo del turismo, principalmente de naturaleza y de sol y playa. Se debe reconocer que los primeros pasos contundentes los tuvo el municipio de Arboletes, entre 2012 y 2015, a lo que se sumó la pavimentación de la vía que conecta a los cuatro municipios y que redujo el tiempo de recorrido de cuatro horas a poco más de una.

Mirando de norte a sur, se destacan las obras de protección costera de Arboletes, las cuales devolvieron la vida a la playa urbana del casco urbano, a la vez que generaron un ambiente de cooperación entre administración municipal y sector privado, principalmente el hotelero.

Un poco al suroeste se encuentra San Juan de Urabá, el más pequeño de los municipios



Playa Arboletes perteneciente al Golfo de Urabá

EDITORIAL

en términos poblacionales, pero con amplio potencial de desarrollo turístico. Playas como Marina, Uveros y Damaniel son diamantes listos por pulir y empezar a brillar con luz propia.

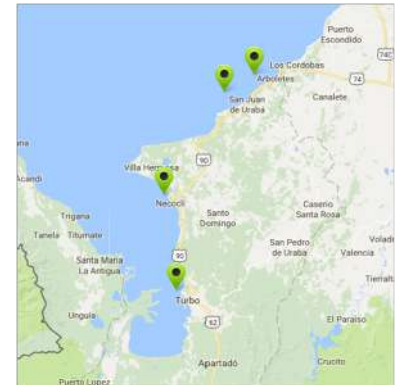
Más al sur, ya dentro del Golfo de Urabá, se encuentra Necoclí, el municipio con mayor extensión costera. La cantidad de playas con actividad turística, sumadas a las que tienen un alto potencial, son un recurso de enorme valor para el desarrollo del municipio. Si bien en Necoclí hay retos grandes, como el tratamiento de las aguas residuales, playas como El Turista o Pescador tienen todo para emprender a buen ritmo el camino hacia su gestión integrada y certificación.

Finalmente, se encuentra el municipio de Turbo, al sur del

Golfo de Urabá. Este municipio cuenta con una reciente tradición de sol y playa en sectores como La Martina, con nuevos desarrollos turísticos en Playa Dulce y potencial de ordenación en Playa Camerú y Playa Tie.

En estos cuatro municipios ha hecho presencia PlayasCorp, participando en actividades académicas y gremiales. A partir del convenio de cooperación firmado con la Universidad de Antioquia, se participó de la conmemoración del Día Mundial de los Océanos, el pasado 8 de junio. Posteriormente, y por invitación de la Alcaldía de Arboletes, se participó del Foro de Turismo con una charla sobre herramientas y experiencias de gestión integrada de playas en Colombia e Iberoamérica.

Es de esta manera que PlayasCorp hace presencia en una de las regiones con mayor potencial turístico de Colombia. A través de servicios como la Inspección Técnica de Playas, levantamiento cartográfico con drones de ultra resolución, formulación de reglamentos de playas, entre muchos más, la Organización PlayasCorp apoya el futuro de una región que merece vivir y crecer en paz. ●



Mapa Golfo de Urabá con ubicación de los 4 municipios.

“Es de esta manera que PlayasCorp hace presencia en una de las regiones con mayor potencial turístico de Colombia. A través de servicios como la Inspección Técnica de Playas, levantamiento cartográfico con drones de ultra resolución, formulación de reglamentos de playas, entre muchos más”



PlayasCorp en la Conmemoración del Día Mundial de los Océanos de la Universidad de Antioquia en Urabá.

PLAYA RECOMENDADA



Por: Dalgil Stepfanny Mejía

“la playa cuenta con 4 accesos peatonales entre los que se encuentra el acceso para personas con movilidad reducida”



Playa Urbana de Arboletes
Fotos: Dalgil Stepfanny Mejía

Playa urbana del municipio de Arboletes

Arboletes se encuentra localizado en la subregión de Urabá, al Noroccidente del Departamento de Antioquia. Hace parte del Litoral Caribe Antioqueño, el segundo litoral más grande en Colombia después de la Guajira.

La playa se encuentra localizada a tan solo 100 metros del parque principal de la localidad y cuenta con 4 accesos peatonales entre los que se encuentra el acceso para personas con movilidad reducida. Cerca de la playa se encuentran parqueaderos disponibles para los visitantes con vehículo particular.

Aunque el municipio cuenta con dos playas más, la playa urbana es la playa más importante, al ser la única que cuenta con equipamiento de confort y seguridad para los bañistas: zonas de sombra, baños públicos, duchas, lava pies, señalización, venta de comidas y bebidas, equipo de salvamento acuático y equipo de limpieza y embellecimiento de la playa. Además, frente a la playa se encuentran ubicados algunos establecimientos de alojamiento para quienes se placen en descansar con el susurro de las olas del mar. Al finalizar la ca-

lle principal que va hacia el mar, se encuentra un Hotel y restaurante que posee un mirador, donde es posible observar la playa en toda su extensión y contemplar los más bellos atardeceres.

Durante el periodo administrativo comprendido entre el 2012 – 2015 bajo el liderazgo de la ex alcaldesa Diana Stella Garrido Henao, se implementaron una serie de proyectos enfocados en promover un mejor uso y disfrute de la playa: Creación del reglamento de ordenamiento de la playa, Implementación del Programa “Playas Limpias y Seguras”, Instalación del primer SOS especializado en Playas y Litorales Seguros de Colombia, Capacitación a los empresarios del turismo en: servicio al cliente, BPM, salvamento acuático, manejo de residuos



Playa Urbana de Arboletes


PLAYA RECOMENDADA

sólidos y buenas prácticas ambientales, Promoción del destino turístico.

La ejecución de dichos proyectos, permitió no solo aumentar el número de viajeros procedentes de diferentes regiones del país, sino liderar el proceso de ordenamiento de las playas en el litoral Caribe antioqueño.

Disfrutar de la Playa, constituye el principal motivo de viaje de turistas procedentes de diferentes regiones del país. La belleza paisajística, la amabilidad de la gente, la variada gastronomía, la oferta de alojamiento cerca al mar y la tranquilidad con que se vive en Arboletes, envuelve a los visitantes que sin duda alguna querrán volver a este paraíso turístico de Antioquia.

La comunidad, los viajeros y los empresarios, hacen un llamado a la continuación de los procesos de mejoramiento y embellecimiento de la playa, a fin de que cada vez sea mejor y mayor el número e personas que visiten Arboletes y que deje en la arena la huella de una gran experiencia vivida en esta región, “Urabá el origen de las cosas buenas”. ●



Atardecer en Arboletes

“La belleza paisajística, la amabilidad de la gente, la variada gastronomía, la oferta de alojamiento cerca al mar y la tranquilidad con que se vive en Arboletes, envuelve a los visitantes que sin duda alguna querrán volver a este paraíso turístico de Antioquia.”

*Playa Arboletes,
Urabá (Antioquia) - Colombia*



Servicios: ★★★★★

Calidad ambiental: ★★★

Acceso y Seguridad: ★★★★★

Total: ★★★★★

Tipo de turismo: Sol/Playa, Salud y Bienestar. Local y extranjero

NOTA CENTRAL



Por: Giovanni Benavides

“ como resultado se entregaron documentos que identificaban el potencial turístico a diferentes niveles y escalas territoriales así: nivel bajo, medio y alto, y escala balneario, municipio y departamento.”

La Colombia del posconflicto es una oportunidad para el desarrollo del producto turístico de Rio y Playa en el país

La firma del acuerdo final para la terminación del conflicto y la construcción de una paz estable y duradera, es el punto de partida propicio para desarrollar el producto turístico de rio y playa en el país, principalmente en las regiones del interior en las que el turismo como actividad económica se vio imposibilitada, por las situaciones de inseguridad que históricamente se han vivido.

Hace un par de años el Departamento del Meta hizo una primera apuesta por explorar las potencialidades turísticas de sus playas y ríos, en aquella oportunidad PLAYASCORP realizo el estudio técnico y como resultado se entregaron documentos que identificaban el potencial turístico a diferentes niveles y escalas territoriales así: nivel bajo, medio y alto, y escala balneario, municipio y departamento.



Río Ariari—Meta



Balnearios del Departamento del Meta

NOTA CENTRAL

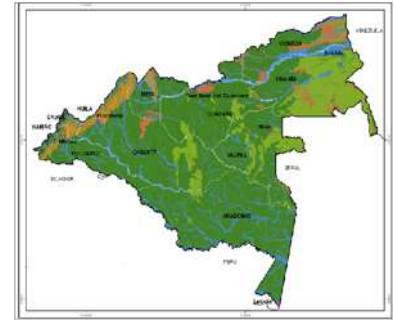
Así como en el Meta existen municipios con alto potencial turístico como es el caso de Acacias, Cubarral, Cumaral, Granada, Guamal, Restrepo y La Macarena, en los que el turismo puede ser la nueva fuente de recursos económicos, que complementen sus actividades tradicionales e incluso reemplacen algunas como la explotación de petróleo, que en la actualidad no pasa por su mejor momento por la caída de los precios internacionales, en otros departamentos también esta esa posibilidad.

La región amazónica caracterizada por su riqueza hídrica sería otra región con inmenso potencial para el desarrollo de este producto turístico, en la actualidad las comunidades están organizadas en torno a oponerse a la exploración y explotación de hidrocarburos, en días recientes varios habitantes de municipios del Caquetá han tenido enfrentamientos con la fuerza pública por este motivo, ya que el gobierno nacional le apuesta a la paz territorial estable y duradera, porque no permitirles a estas comunidades un desarrollo económico basado en el turismo y evitar los conflictos sociales.

Aunque el desarrollo del producto turístico de río y playa no este contemplado tácitamente

en el punto de reforma rural integral que hace parte del acuerdo firmado por el gobierno y las farc, si es más cercano socio ambientalmente a las comunidades, que la imposición de la exploración y explotación de petróleo en unas regiones de vocación rural y ecológica.

Seguramente la exuberancia de la región amazónica colombiana atraería mucho el interés del turista nacional e internacional si se posibilitan opciones en actividades turísticas y a su vez se honraría el acuerdo en lo referente a que *“la reforma rural integral es de aplicación universal y su ejecución prioriza los territorios más afectados por el conflicto, la miseria y el abandono, a través de programas de desarrollo con enfoque territorial, como instrumentos de reconciliación en el que todos sus actores trabajan en la construcción del bien supremo de la paz, derecho y deber de obligatorio cumplimiento”*. ●



Departamentos de la
Región Amazónica

“Seguramente la exuberancia de la región amazónica colombiana atraería mucho el interés del turista nacional e internacional si se posibilitan opciones en actividades turísticas y a su vez se honraría el acuerdo en lo referente a que <<la reforma rural integral es de aplicación universal y su ejecución prioriza los territorios más afectados por el conflicto, la miseria y el abandono, a través de programas de desarrollo con enfoque territorial>>”

INFORME ESPECIAL



Por: María Ángela Botero S.

Las limpiezas de playas como estrategia educativa global

En otras oportunidades hemos retomado el tema de las limpiezas de playas en nuestro Magazine Costero. Así mismo, hemos notado el crecimiento de las iniciativas que se dedican a la realización de limpiezas. Actividades que van más allá del proceso higiénico y ambiental, sino que involucran a la comunidad en verdaderas campañas educativas y ambientales que buscan crear conciencia en aquellos que usan las playas y por ende, son los que potencialmente generan los residuos.

El fenómeno de las limpiezas de playas como estrategia educativa ambiental tiene su máxima expresión en el mes de septiembre, cuando se conmemora el Día Internacional de Limpieza de Playas. Una iniciativa de la ONG "Ocean Conservancy" a través de su Programa "Internacional Coastal Cleanup", con la finalidad de recoger la basura y los desechos sólidos de las playas y ríos, así como identificar las fuentes de estos residuos, para contribuir a la modificación de hábitos y comportamientos que

producen la contaminación de estos espacios.

Sin embargo, no se realizan solo las iniciativas adscritas al mencionado programa, sino que por el contrario, múltiples limpiezas de playas se realizan en todo el mundo con la finalidad de aportar tanto al mejoramiento ambiental de las zonas costeras como a la concientización de miles de personas sobre el cuidado de estos ecosistemas.

Según el reporte de 2015 de "Ocean Conservancy", durante la campaña de ese año se recolectaron más de 18 millones de libras de residuos sólidos, se limpiaron 40.000 kilómetros de borde costero (25.000 millas), 2.933 buzos realizaron trabajos de limpieza submarina en la que extrajeron del mar 46.792 libras de residuos y participaron cerca de 800.000 voluntarios de todo el mundo. 800 mil personas que tomaron conciencia de la importancia de mantener limpia la playa y de no generar nuevos residuos.



INFORME ESPECIAL

Para ampliar más información al respecto, se puede revisar el reporte anual 2015, en el siguiente link: <http://www.oceanconservancy.org/our-work/international-coastal-cleanup/2016-ocean-trash-index.html>

En el 2016, el Día Internacional de Limpieza de Playas se realizó el pasado 23 de septiembre y aunque aún no está publicado el reporte, estos son algunos datos aproximados de la jornada en Latinoamérica.

Solo en Chile se limpiaron 100 playas de todo el país, desde Playa Chinchorro en Arica, hasta Playa Robalo en Puerto Williams. En Argentina 8, Uruguay 3, Brasil 6, Perú 19, Venezuela 15, Puerto Rico 5, República Dominicana 6, Jamaica 116, Islas Caimán 2, Costa Rica 4, Nicaragua 6, El Salvador 3, México 20, para un aproximado de 313 playas participantes en el programa "Ocean Cleanup" 2016 en Latinoamérica.

A estas cifras se le suman iniciativas independientes como las realizadas ó prontas a realizar, en Colombia en el Urabá Antioqueño, La Chorrera - Panamá, Brasil en las localidades de São Luís, Beberibe, Rio de Janeiro, Mansour, entre otras.

En cuanto al campo tecnológico, la misma organización ONG antes mencionada lanzó la aplicación "Clean Swell®" que permite unir esfuerzos en pro del cuidado y limpieza de las playas. El usuario de la aplicación debe recoger residuos en cualquier lugar del mundo, compartirá en sus redes sociales el fruto de su aporte y los datos van automáticamente a una base de datos global que monitorea la cantidad y tipo de basura que se van encontrando en todas las playas del planeta. Se puede mantener un record e historial del total de residuos acumulados por cada persona y se contribuye al análisis e investigación sobre el impacto de la basura en las playas y el océano. Estos mismos datos son proporcionados a los investigadores y los responsables políticos para informar y crear soluciones conjuntas. ●



Niños y niñas participantes de la Limpieza en Antofagasta Chile.

Fuente: Directermar-
www.facebook.com/limpieza.playas

“un aproximado de 313 playas participantes en el programa “Ocean Cleanup” 2016 en Latinoamérica.”



Limpieza en Santo Domingo— República Dominicana.
Fuente: www.elinformador.net

ACTIVIDAD EMPRESARIAL



Por: Msc. Cristina Pereira P. & Keit Mulford



“Para facilitar el manejo del software se tiene a disposición el manual de usuario de Gis-Port, pero además se ha creado una serie de seis videos que complementan la información”

Gis-Port cuenta con nuevos videos tutoriales para sus usuarios

Recientemente la empresa Playas Corporación Ltda. ha completado el desarrollo del software Gis-Port en cooperación con la Spin Off española Geoslab. Esta aplicación es una plataforma para la gestión ambiental portuaria, una herramienta que permite erradicar los errores de formato u omisión en que pueden incurrir los puertos al momento de presentar la información geográfica de sus Informes de cumplimiento ante las autoridades ambientales.

Para facilitar el manejo del software se tiene a disposición el manual de usuario de Gis-Port, pero además se ha creado una serie de seis videos que complementan la información contenida en el manual. La serie de tutoriales muestran de forma práctica como se emplean las herramientas de la interfaz, abarcando todas las tematicas necesarias para hacer uso de el software en la consulta y edición de la información geográfica ambiental periódica de los usuarios del sector portuario que adquieran la aplicación. Cada uno de los videos explica cada funcionalidad del software con un ejemplo y de forma práctica.

El video número uno de la serie de tutoriales introduce al usuario al modelo de datos geográfico que valida el software GisPort, de manera que familiariza a los usuarios con el modelo de datos estructurado por la ANLA. El tutorial también familiariza a los usuarios con la forma en que se estructura un proyecto en la interfase del software Gis-Port, detallando la estructura de la información contenida en el paquete de información que los usuarios del sector portuario entregan periódicamente a las autoridades ambientales, en cumplimiento de las Resoluciones 1545 de 2012 y 0188 de 2013 sobre el Modelo de Almacenamiento Geográfico (Geodatabase) para estudios ambientales.

El segundo video entra en materia sobre la manipulación de la interfaz del software Gis-Port. El video tutorial inicia con una descripción detallada de como está diseñada la interfaz

Vídeo No. 1

Introducción al modelo de datos de la ANLA



ACTIVIDAD EMPRESARIAL

del software, y las ventanas de interacción con los usuarios, también demuestra cómo cargar un proyecto con la extensión << .gisPort >> correspondiente a un periodo específico de reporte de información geográfica.

Además, el video enseña a reconocer el tipo de documentos que puede contener un proyecto y como acceder a cada uno de ellos, es decir, cómo acceder a las vistas, las tablas, o los mapas que componen la información geográfica ambiental.

En el video numero tres se aprende a visualizar la información geográfica y alfanumérica contenida en los documentos de entrega de los proyectos. En este tutorial se enseña a visualizar la información contenida en los distintos formatos admisibles para el software Gis-Port.

En el video numero cuatro se presentan indicaciones para editar información geográfica y alfanumérica. Estas funciones permiten cambiar la forma de las geometrías o editar la información contenida en los campos de las tablas de manera descriptiva y detalla.

El video numero cinco continúa con detalles de cómo editar tablas de atributos y generar nuevos registros en las tablas de atributos para consignar la información geográfica corres-

pondiente a los informes de cumplimiento ambiental. El tutorial presenta una secuencia paso a paso para emplear las herramientas del software en la modificación de atributos.

En el video numero seis se demuestra cómo generar mapas empleando la herramienta de GisPort, se muestra como generar las salidas graficas de las capas que contiene el proyecto y como exportarlas a formato pdf y como emplear el validador de información geográfica.

Si quieres ver los videos, no olvides visitar el canal de youtube de PlayasCorp, en donde encontrarás todos los tutoriales disponibles y hacer seguimiento a nuestros nuevos desarrollos.

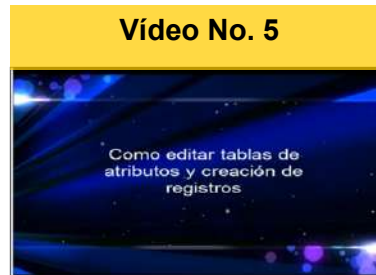
Para visitar nuestro canal dar click <https://www.youtube.com/> ó buscar con la palabra "PlayasCorp".

Para ver la presentación completa de GisPort en el evento de CINTECMAR, visitar el siguiente link .

www.facebook.com/Cintecmar/



Presentación de GisPort en Cintecmar



ACTIVIDAD ACADEMICA



Por: Irenis Ramírez Sierra

“CINTECMAR les ofrece la oportunidad a los diferentes actores de establecer sinergias y trabajar de la mano con la implementación de nuevas prácticas y equipos en diferentes sectores de la economía.”

Mayor información:
www.cintecmar.com

Twitter :
CINTECMARCCO

Facebook :
Cintecmar

Barranquilla le abre las puertas a las tecnologías marítimas y fluviales

Que mejor ciudad para recibir el Congreso Internacional de Nuevas Tecnologías de Mar y de Río, CINTECMAR 2016. Durante el 13 y 14 de octubre, Barranquilla, donde el río Magdalena se encuentra con el Mar Caribe fue la sede del primer congreso más importante en Latinoamérica sobre tecnologías marítimas y fluviales, un evento liderado por la Comisión Colombiana del Océano y que contó con el apoyo de 13 instituciones y empresas nacionales e internacionales

CINTECMAR 2016, tuvo como objetivo dar a conocer a la comunidad empresarial y académica las últimas tecnologías e investigaciones desarrolladas en temas marítimos y fluviales, a fin de promover la generación de espacios para el intercambio académico y de negocios, que faciliten la cooperación y conformación de redes comerciales en el sector de las nuevas tecnologías aplicadas a las ciencias del mar y el río.

El Congreso que tuvo lugar en el Centro de Eventos Puerta de Oro de la ciudad de Barranquilla, Colombia, contó con la asistencia de 825 personas entre funcionarios públicos, empresarios, científicos y grupos de investigación que tuvieron el

placer de disfrutar de ocho (8) charlas magistrales, una muestra comercial, una rueda de negocios, eventos alternos, y una demostración física marítima y fluvial de los equipos tecnológicos que vinieron de diferentes naciones como: España, Noruega, Estados Unidos, Canadá, Francia, Israel, por supuesto Colombia y otros países.

Se eligió la ciudad de Barranquilla como sede, porque es uno de los motores de desarrollo de la Región Caribe. Como puerto insignia de Colombia, cuenta con una ubicación geográfica privilegiada que la convierte en el mayor proveedor mercantil del Caribe colombiano. Su excelente infraestructura portuaria, y sus espacios múltiples de negocios hacen que juegue un papel importante en el crecimiento económico del país y de Latinoamérica. ●



Vasos reutilizables Ambientables patrocinados por PlayasCorp para Cintecmar

NUESTROS ALIADOS



Silla Neptune Comfort

Beach Trotters

Beach Trotters SL -
Torredembarra
(España)

beach-trotters.com

Ventas en Colombia:

Playascorp.com

(+57) 301 2554089



neptune



Silla muy cómoda adaptada tanto para niños como para adultos con cualquier tipo de discapacidad física.

La silla Neptune Comfort es la aliada ideal para el ocio y el entretenimiento al alcance de todos.

Su estructura de aluminio cuenta con algunas zonas estratégicas de acero inoxidable y no se oxida con el agua salada. Sus ruedas flotantes y reposabrazos permiten una increíble experiencia gracias a su estabilidad y diseño.

La silla neptune se adapta al uso tanto en playas como en piscinas.

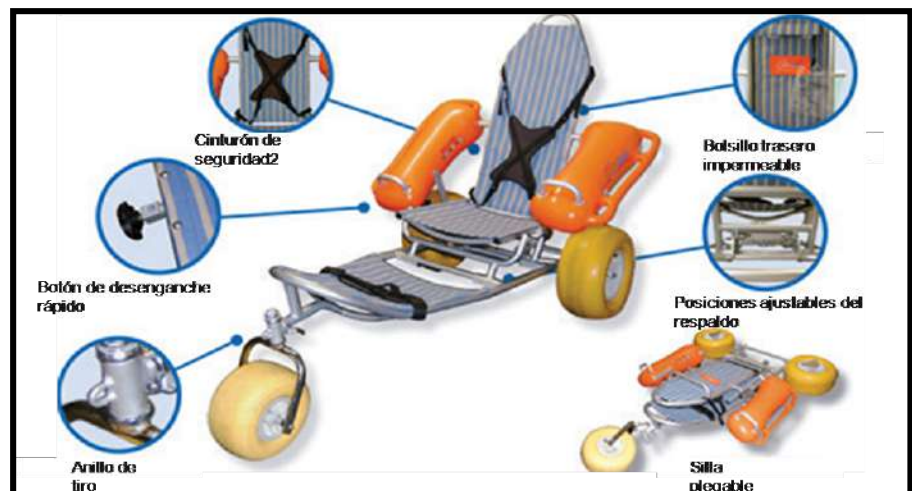
Permite ajustar el respaldo a la posición que le resulte más cómoda al usuario mientras está sentado. Su tejido es apto para personas con cualquier tipo de alergia, es resistente a los rayos UVA, al agua salada

y es fino para favorecer su secado.

El paseo sobre la silla es muy agradable, dado que las gomas del neumático absorben las irregularidades del terreno y favorecen el desplazamiento rápido tanto en arena como en otras superficies difíciles.

Los reposabrazos y las ruedas están hechas de materiales flotantes que mantienen el equilibrio durante el baño. Los mangos en los reposabrazos aportan una estabilidad añadida en el agua o durante el paseo.

La silla Neptune Comfort se transporta y se guarda con mucha facilidad, dado que puede ser montada y desmontada rápidamente sin necesidad de herramienta alguna. También puede doblarse quedando totalmente plana por lo que cabe en cualquier



BREVES

Publicaciones

Ordenamiento ecológico marino. Visión integrada de la regionalización



Durante el año 2006 se realizó en la Ciudad de México el segundo taller, "Aproximaciones metodológicas al ordenamiento ecológico marino en México: Taller de Expertos.

Como resultado de las contribuciones realizadas durante el Taller, se presenta este segundo volumen con una visión Colectiva más madura del proceso de regionalización marina.

Compiladores:

Ana Córdova V. - Fernando Rosete V.—Gilberto E. Hernández & Benigno Hernández de la Torre

Lugar /fecha edición: México/2009 **ISBN:** 978-968-817-944-4

Más información: <http://www2.inecc.gob.mx/>

Eventos

III Congreso Científico de Ciencias del Mar



El Congreso Científico de Ciencias del Mar de la Facultad de Ciencias del Mar de la Universidad Marítima Internacional de Panamá es un Congreso que reúne a estudiantes, docentes e investigadores especialistas en las áreas de la Biología Marina, la Ecología Marina y la Oceanografía Biológica y Física a nivel nacional e internacional, cada dos años.

Se realizará en el Auditorio de la Universidad Marítima Internacional de Panamá, Edificio 1033, La Boca, Ancón, Ciudad de Panamá, República de Panamá.

Los días 24 y 25 de noviembre de 2016.

Más información: <http://www2.inecc.gob.mx/>

LINKS DE NOTICIAS

Convocatoria

Beca para Maestría en “Coastal Zone Management” en Universidad de ULSTER

Maestrías en diferentes áreas en la Universidad de Ulster Reino Unido de Gran Bretaña, entre las cuales se encuentra el “**Master of science Coastal Zone Management**”.

La convocatoria incluye una (1) beca completa y diez y seis (16) becas parciales.

La persona que desee ser candidata debe tener entre 22 y 60 años de edad y tener buenos conocimientos de idioma inglés con puntaje mínimo, IELTS: 6.0.

La Universidad de Ulster ofrece un examen de inglés online avalado por el Consejo Británico, para aquellos candidatos que no cuenten con el IELTS.

Más información: www.icetex.gov.co

Convocatoria #6214416



Publica con nosotros

Si tienes noticias interesantes del sector de Gestión de Playas y Soluciones Costeras, tienes sugerencias ó quieres publicar un artículo, escríbenos tus comentarios a prensa@playascorp.com con una copia a info@playascorp.com.



INFORMACIÓN EDITORIAL:

Gestión de Contenidos Web y Diseño Gráfico:

María Ángela Botero Saltaren - mabotero@playascorp.com

Comunicación Social:

Guiovanni A. Benavides M. gbenavides@playascorp.com

Fotos de Fondo: Colombia.

Fotos Playa Recomendada: Urabá—Colombia

Versión para imprimir : Tamaño Carta

www.playascorp.com—Info@playascorp.com

Calle 57 No. 7-50 of. 103 Bogotá / Calle 19 # 8-44 Of. 203 Santa Marta (Colombia)